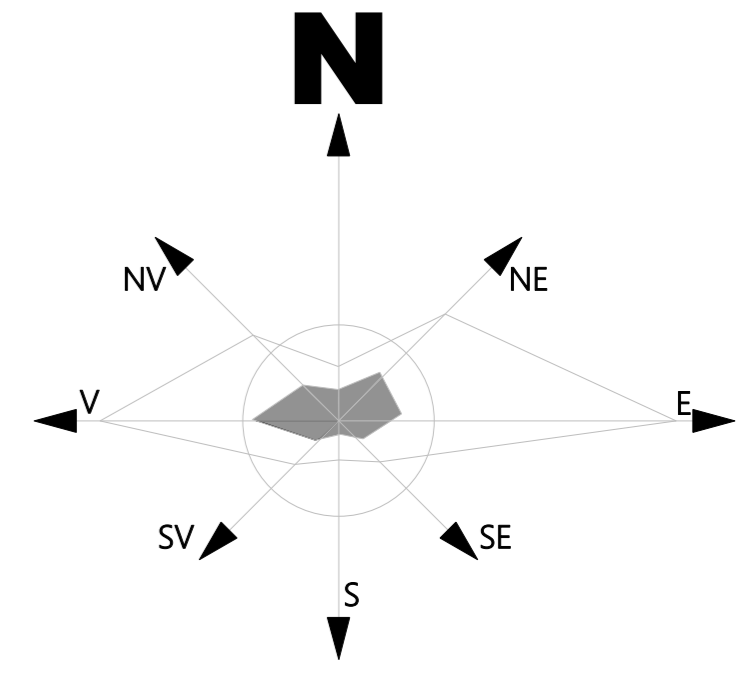


PLAN URBANISTIC GENERAL

COMUNA SIMNICU DE SUS - TERITORIUL ADMINISTRATIV

SCARA 1:25000

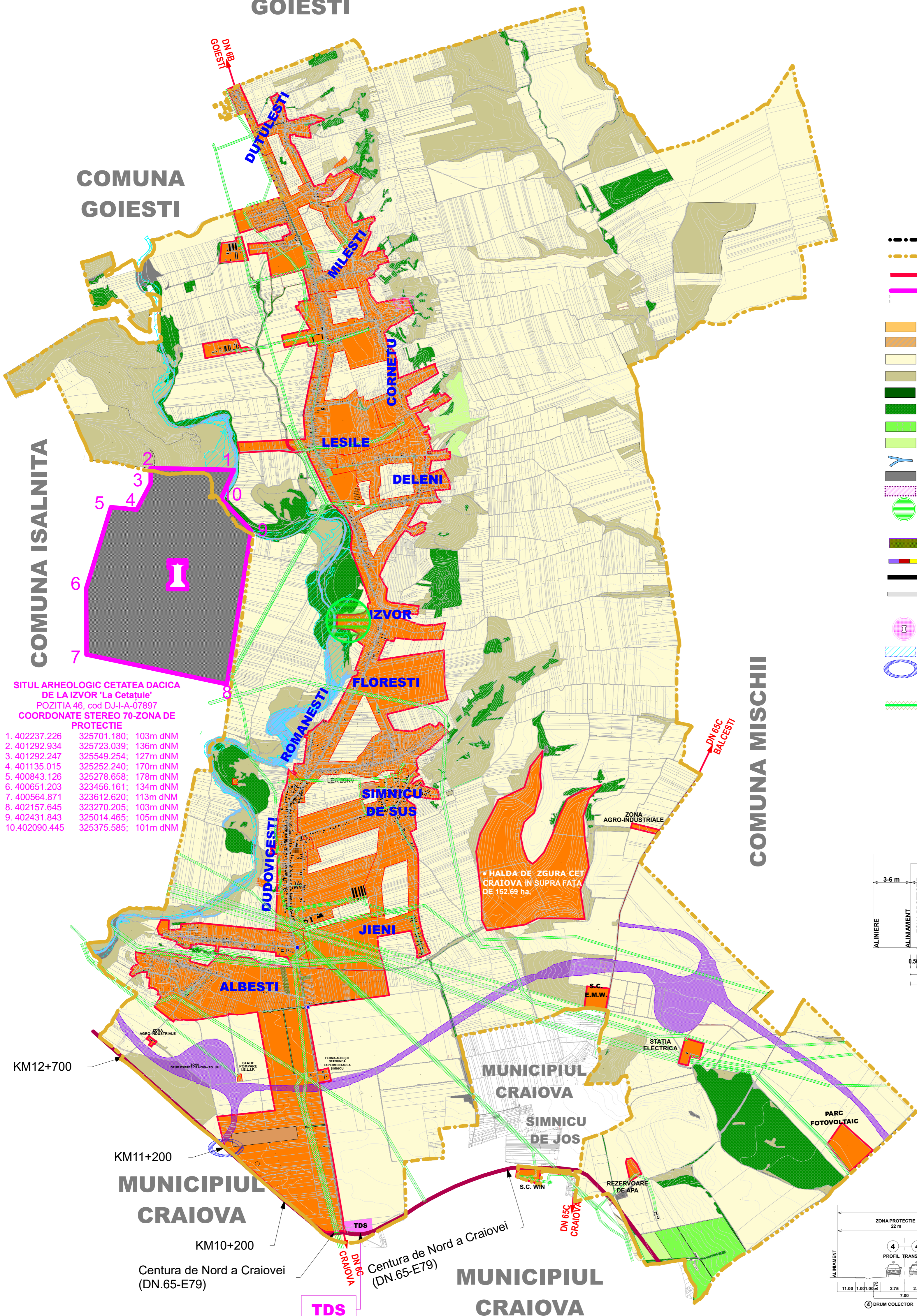


COMUNA GOIESTI

COMUNA GOIESTI

COMUNA ISALNITA

COMUNA MISCHII



SITUL ARHEOLOGIC CETATEA DACICA DE LA IZVOR 'La Cetățuie'
POZITIA 46, cod DJ+A-07897
COORDONATE STEREO 70-ZONA DE PROTECTIE

1.	402237.226	325701.180	103m dNM
2.	401292.934	325723.039	136m dNM
3.	401292.247	325549.254	127m dNM
4.	401135.015	325252.240	170m dNM
5.	400843.126	325278.658	178m dNM
6.	400651.203	323456.161	134m dNM
7.	400564.871	323612.620	113m dNM
8.	402157.645	323270.205	103m dNM
9.	402431.843	325014.465	105m dNM
10.	402090.445	325375.585	101m dNM

LEGENDA

LIMITE

- LIMITA TERITORIULUI ADMINISTRATIV AL JUDETELUI
- LIMITA TERITORIULUI ADMINISTRATIV AL COMUNEI
- LIMITA INTRAVILAN PROPOS
- LIMITA SIT ARHEOLOGIC

FOLOSINTA TERENURILOR

- TERENURI PENTRU CONSTRUCTII SI AMENAJARI
- INVESTITII IN TERORIUL
- ARABIL
- PASUNI
- PADURI
- TERENURI FORESTIERE
- VII
- LIVEZI
- APE
- TERENURI NEPRODUCTIVE
- OBIECTIV CU VALOARE DE PATRIMONIU - ASEZARE
- ZONA PROPUSE PENTRU DEZVOLTARE TURISTICA SI AGREMENT

DRUMURI/STRAZI

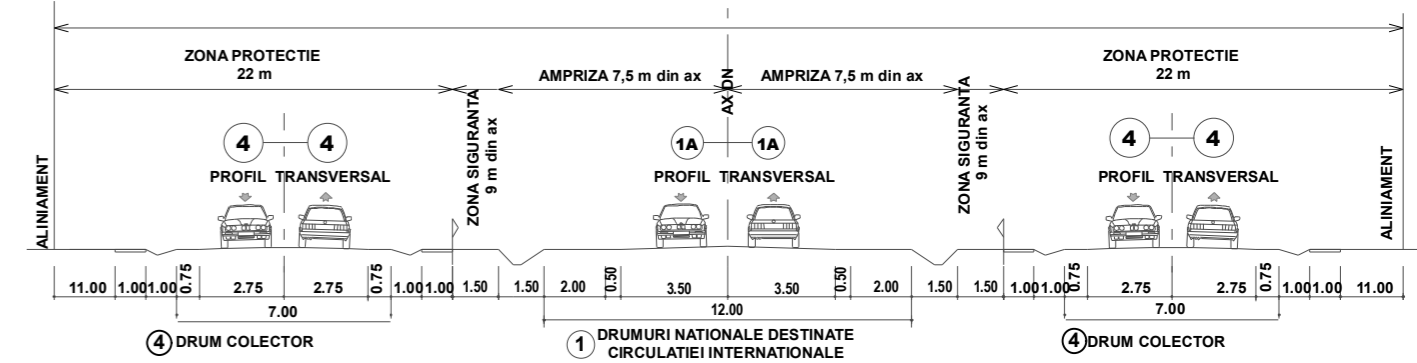
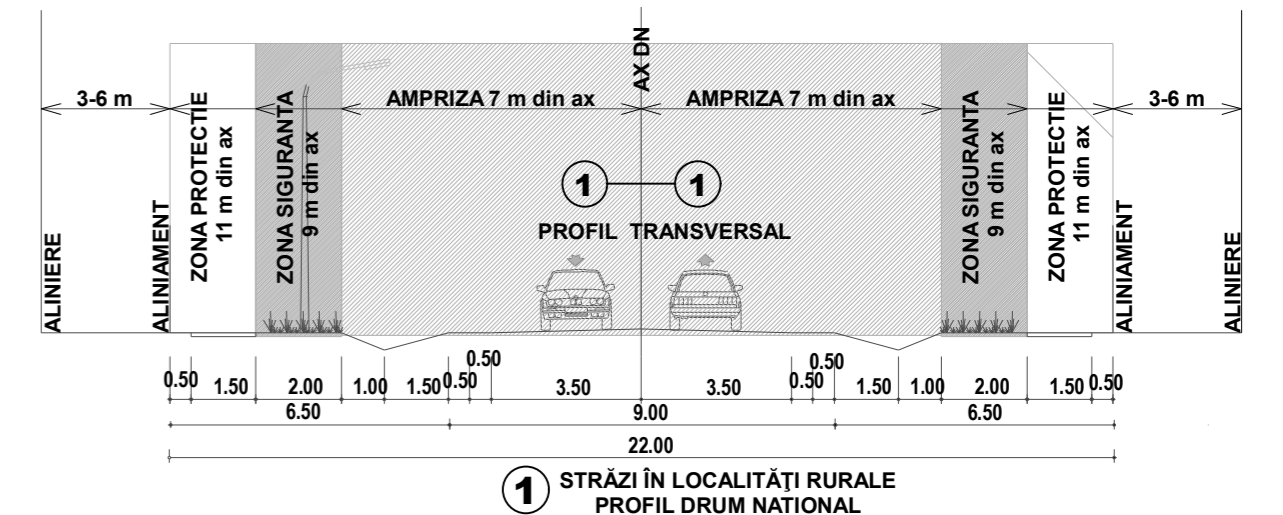
- TRASEUL DRUMULUI EXPRES CRAIOVA - TARGU JIU - PROPOS
- DRUMURI NATIONALE/JUDETENE/DRUMURI COMUNALE
- STRAZI LOCALE
- DRUMURI DE EXPLOATARE

ZONE DE PROTECTIE/ INTERDICTIE

- ZONA PROTECTIE OBIECTIV CU VALOARE DE PATRIMONIU
- ZONA CU RESC DE INUNDABILITATE
- ACESE PROPUSE PENTRU SISTEMATIZARE

LUCRARI TEHNICO-EDILITARE

- LINIE ELECTRICA AERIANA DE 1-36kw ZONA DE PROTECTIE 24m
- LINIE ELECTRICA AERIANA DE 110kw ZONA DE PROTECTIE 37m
- LINIE ELECTRICA AERIANA DE 220kw ZONA DE PROTECTIE 55m



CENTRALIZATORUL SUPRAFEȚELOR CUPRINSE ÎN TERITORIUL INTRAVILANULUI COMUNA ȘIMNICU DE SUS, JUDEȚUL DOLJ

DENUMIRE	ZONE COMPONENTE	SUPRAFATA INTRAVILAN EXISTENT(HA)	SUP. INTRAVILAN PROPUSE(HA)	DIFERENȚA INTRAVILAN PROPUSE / INTRAVILAN EXISTENT (HA)
SAT ȘIMNICU DE SUS	IS, IA, L, SP, CR, TE, GC	568.73	281.19	-287.54
SAT DUDOVICEȘTI	IS, IA, L, SP, CR, TE, GC	188.46	90.70	-97.76
SAT ALBEȘTI	IS, IA, L, SP, CR, GC	133.32	373.00	+239.68
SAT JIENI	L, SP, CR, GC	46.95	57.00	+10.05
SAT FLOREȘTI	IS, L, SP, CR, GC	96.28	105.20	+8.92
SAT ROMANEȘTI	L, SP, CR, GC	25.80	28.00	+2.20
SAT IZVOR	IS, IA, L, SP, CR, GC	71.13	85.00	+13.87
SAT CORNETU	IS, IA, L, SP, CR, GC	88.63	114.00	+25.37
SAT DELENI	IS, IA, L, SP, CR, TE, GC	45.72	47.40	+1.68
SAT LEȘILE	IS, IA, L, SP, CR, TE, GC	54.00	88.78	+34.78
SAT MILEȘTI	IS, IA, L, SP, CR, TE, GC	105.57	122.00	+16.43
SAT DUTULEȘTI	IS, IA, L, SP, CR, GC	30.33	30.73	+0.40
TOTAL	IS, IA, L, SP, CR, TE, GC	1454.92	1423,00	- 31,92

BILANȚUL TERITORIAL AL FOLOSINȚEI SUPRAFEȚELOR DIN TERITORIUL ADMINISTRATIV

TERITORIUL ADMINISTRATIV AL UNITĂȚII DE BAZA	CATEGORIA DE FOLOSINȚĂ						TOTAL TERITORIUL U.A.T.
	NEAGRICOL						
	AGRICOL	TERENURI FORESTIERE	APE	CAI RUTIERE SI CF	CURȚI CONS.	NEPROD.	
INTRAVILAN	946,00	-	107,00	254,00	116,00	477,00	1423,00
EXTRAVILAN	6009,00	350,00	76,00	83,00	-	509,00	6518,00
TOTAL	6955,00	350,00	76,00	190,00	254,00	116,00	986,00
DIN TOTAL %	87,58%	4,41	0,96	2,39%	3,20%	1,46%	12,42%



CP BAMPROIECT SRL J16/1712/2005, C.U.I. 17890272 CRAIOVA, STR. BRAZDA LUI NOVAC, nr.83,DOLJ		BENEFICIAR: COMUNA ȘIMNICU DE SUS PRIN PRIMAR		Proiect nr. 126 cont. 1089
COORDONATOR PROIECTAT	Arh. MOHAMMAD AL BASHTAWI	SCARA:	1:25000	TITLU PROIECT: PLAN URBANISTIC GENERAL COMUNA ȘIMNICU DE SUS
PROIECTAT	Arh. SORINA DUMITRESCU	DATA:	2020	FAZA: P.U.G.
PROIECTAT	Ing. OVIDIU GH. VANGHELIE	TITLU PLANSA: TERITORIUL ADMINISTRATIV		
DESENAT	SI.Urb. SOFIAN AL-BASHTAWI	Planșa nr. 01		
DESENAT	Ing. RAZVAN CIUCA			