

HOTĂRÂREA NR.12

privind modificarea si completarea HCL nr.21 din 27.04.2006

Consiliul Local al Comunei Șimnicu de Sus întrunit, în ședința extraordinara

-Referatul de aprobare nr.634 din 06.02.2024

-Raportul de specialitate nr. C 100 din 07.02.2024

În conformitate cu prevederile Legii nr.15/2003, privind sprijinul acordat tinerilor pentru construirea unei locuinte proprietate personala,actualizata

-Avizul comisiei de specialitate juridica si de disciplina din cadrul Consiliului Local

-Avizul comisiei de specialitate agricultura,amenajarea teritoriului si urbanism din cadrul Consiliului Local

În temeiul prevederilor art.129 alin.2 lit c, coroborat cu alin.6, lit.b, art.139 alin.1, și art.196 alin.1, lit.a din Ordonanța de Urgență a Guvernului nr.57/2019 privind Codul administrativ, cu modificările și completările ulterioare;

HOTARASTE:

Art.1. Se aproba modificarea si completarea art.1.1 din HCL nr. 21 din 27.04.2006 astfel:

“ Se aproba inventarierea in domeniul privat a suprafetelor de teren de 2000 mp situata in satul Floresti si 2000 mp situata in satul Albesti pentru atribuire in folosinta gratuita tinerilor casatoriti,terenul in suprafata de 2000 mp din satulAlbesti este situat in T12 ,P 455,conform anexei Ila prezenta hotarare ”.

Art.2. Celelalte prevederi ale HCL nr.21 din 27.04.2006 raman neschimbate.

Emisa azi:12.02.2024

PRESEDINTE DE SEDINTA ,


Ene Marinela



Contrasemneaza

SECRETAR GENERAL,

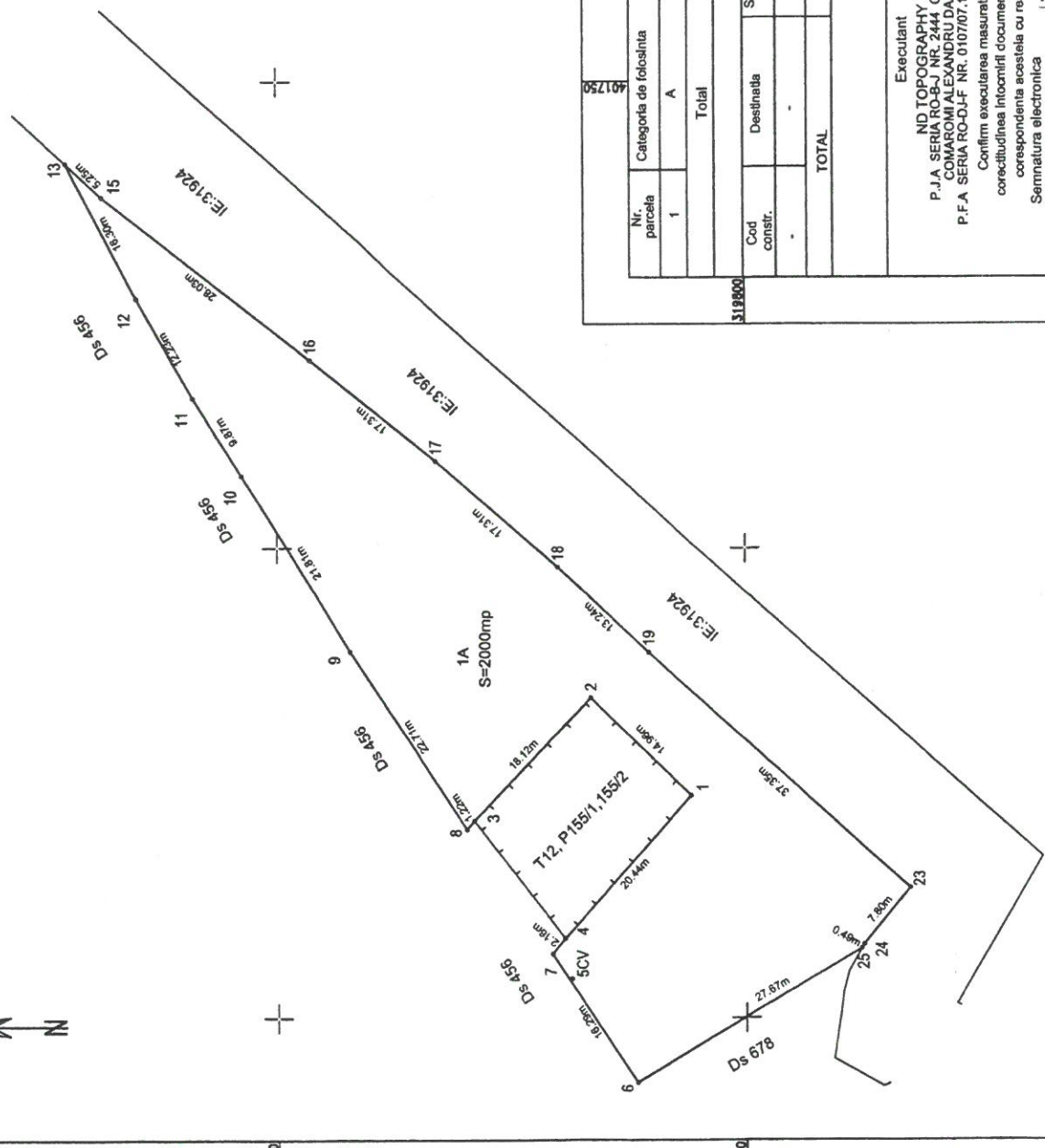
Sirba Dorina



ANEXA 1 CA HCL nr. 12/12.02.2024


PLAN DE AMPLASAMENT SI DELIMITARE
scara 1:500

Nr cadastral	Suprafata masurata(mp)	Adresa imobilului: Intravilan
Cartea funclara	2000mp	Com. Simnicu de sus, Sat Albesti, Tariava 12, Parcela 456, Jud. Dolj
UAT: SIMNICU DE SUS		



A. Date referitoare la teren		B. Date referitoare la constructii	
Nr. parcela	Categoria de folosinta	Suprafata masurata (mp)	Suprafata construita la sol (mp)
1	A	2000	-
Total		2000	-
Cod constr.		Destinatia	
-		-	
Mentii		Mentii	
-		-	
Mentii		Suprafata constr. desfas. = -	
-		-	
TOTAL			
Suprafata masurata a imobilului = 2000mp			
Suprafata din act = 2000 mp			

Executant	Inspector
ND TOPOGRAPHY SRL P.J.A SERIA RO-BJ NR. 2444 CLASA III prn COMAROMI ALEXANDRU DANIEL P.F.A SERIA RO-DJF NR. 010707.12.2010 CATEGORIA 01 ANI Confirmarea executiei masuratorilor la teren, corectitudinea intocmirii documentatiilor cadastrale si correspondenta acestora cu realitatea din teren.	Confirm introducerea imobilului in baza de date integrata si atribuirea numelui cadastral
Semnatura electronica	Semnatura si paraf
Stampila BCPI	Data.....



SECRETAR GENERAL
CONTRASEMNAZA

PRESEDINTE SEAMTA, [Signature]